Servicio Geológico Checo,
Klárov 3, 118 21 Praha 1,
República Checa

REPÚBLICA DE COSTA RICA

Mapa inventario de las inestabilidades de laderas - hoja 3246 II - SE Angostura

MINAET, Dirección de Geología y Minas,
Apdo. 10104 San José,
Costa Rica

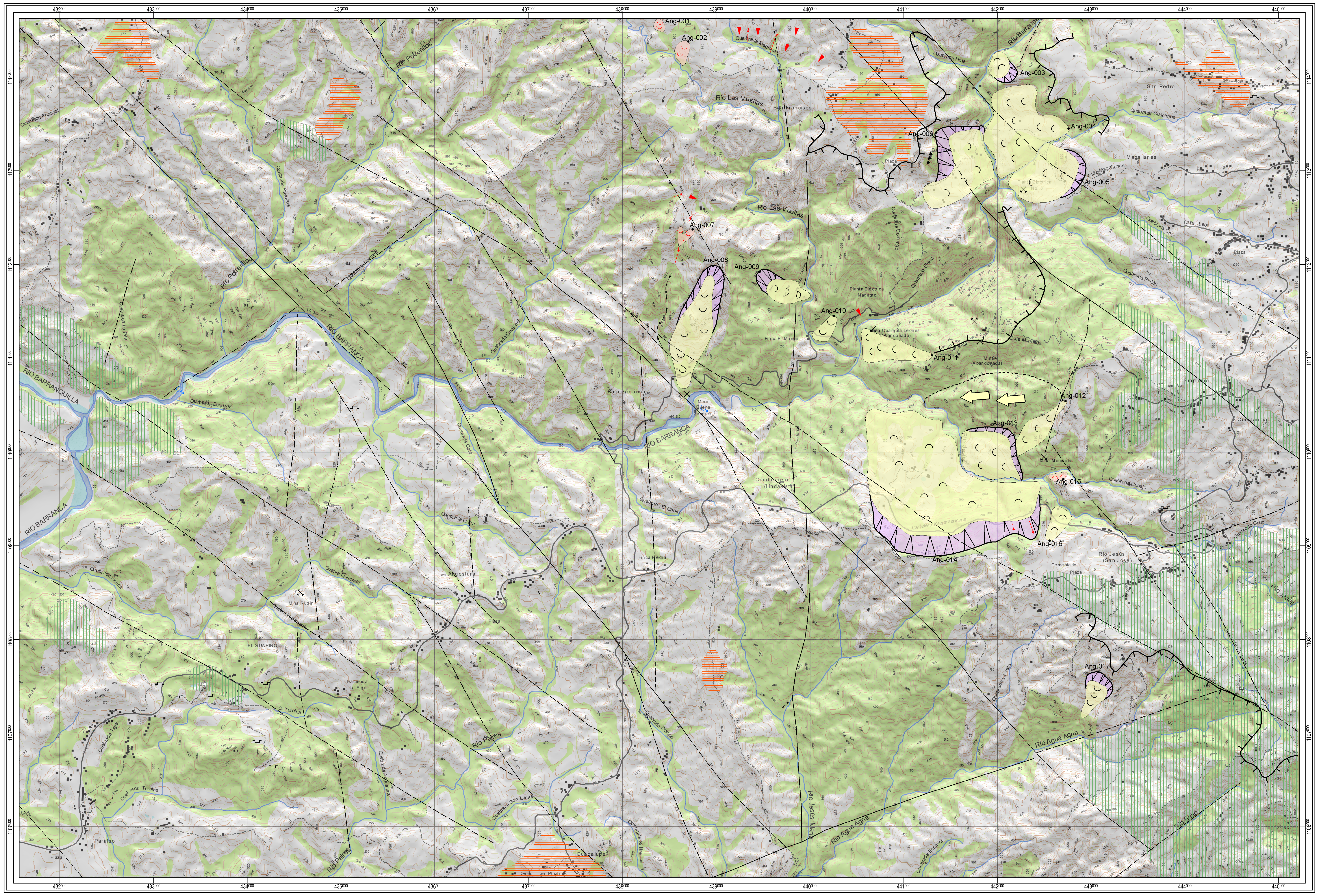
432000
433000
434000
435000
436000
437000
438000
439000
440000
441000
442000
443000
444000
445000
1114000
1113000
1112000
1111000
1110000
1109000
1108000
1107000
1106000
Ang-001
Ang-002
Ang-003
Ang-004
Ang-005
Ang-006
Ang-007
Ang-008
Ang-009
Ang-010
Ang-011
Ang-012
Ang-013
Ang-014
Ang-015
Ang-016
Ang-017
Río Potrerillos
Quebrada Papayal
Quebrada Pavones
Quebrada Carmen
Quebrada La Pila
Quebrada Guapinol
Quebrada Gata
Quebrada Esquivel
RIO BARRANQUILLA
RIO BARRANCA
Quebrada Maquina
Río Las Vueltas
San Francisco
Plaza
Quebrada Hoja
Río Barranca
San Pedro
Quebrada Guácimos
Magallanes
Calle Magallanes
Planta Eléctrica No. 3
Quebrada Domingo
Quebrada Elena
Planta Eléctrica Nagatac
Finca El Mango
Mina Cuarenta Leones (Abandonada)
Calle Moncada
Mina (Abandonada)
Quebrada Cruz
Calle León
Quebrada Peñon
Bajo Barranca
Mina Buena Suerte
Cambronero (Lindavista)
Quebrada El Chorro
Finca Piedra Blanca
Mina Moncada
Quebrada Conejo
Carretera Interamericana
Río Jesús (San José)
Cementerio
Empalme
Constancia
Ese
Quebrada Llana
Angostura
Quebrada Honda
Mina Rudín
Quebrada Bonete
EL GUAPINOL
Hacienda La Elga
Q. Turbina
Quebrada Tigre
Quebrada Turbina
Paraíso
Río Paires
Quebrada Angostura
Quebrada San Lucas
Guadalupe
Quebrada Obispo
Quebrada Saltre
Río Jesús María
Río Agua Agria
Quebrada Espavel
Quebrada La Veta
Río Jesús
Río Salto

Redacción y manuscrito del mapa: Petr Kycl
Otros colaboradores: V. Žáček, T. Vorel
Jefe del proyecto: P. Hradecký
Procesamiento de datos: Jana Karenová

0 500 1 000 2 000 3 000 4 000 5 000 metros

1:25 000

Modelo geodésico: Elipsoide WGS84; Proyección Transversal Mercator

La información temática: © Servicio Geológico Checo, 2010
La información topográfica: CENIGA hojas 1 : 25 000
Angostura 3246 II - SE
Publicación de Servicio Geológico Checo, 2010

Leyenda

- corona de deslizamiento
- reptación
- deslizamiento temporalmente estable
- deslizamiento activo
- deslizamiento o flujo < 50 m
- desplazamiento de bloques rocosos
- trayectoria del flujo supuesta
- trayectoria del flujo conocida
- despendimiento o vuelco
- escarpa expresiva
- cono aluvial
- depresión de deslizamiento
- poza en deslizamiento
- manantial
- cataratas, salto
- alteración hidrotermal
- lateritización
- falla comprobada por geológia
- falla inferida por geológia
- falla cubierta por geológia
- cantera de uso temporal
- cantera abandonada
- mina (Au) activa
- mina (Au) abandonada
- depósitos antropogenicos
- Ang-003 ● número de registro

MODELO DIGITAL DEL RELIEVE, hoja 3246 II-SE Angostura;
el relieve sombreado SRTM DTED Level 1 (3-arc sec)


432000
434000
436000
438000
440000
442000
444000
1114000
1112000
1110000
1108000
1106000

1 : 115 000

COSTA RICA - índice de hojas 1 : 50 000

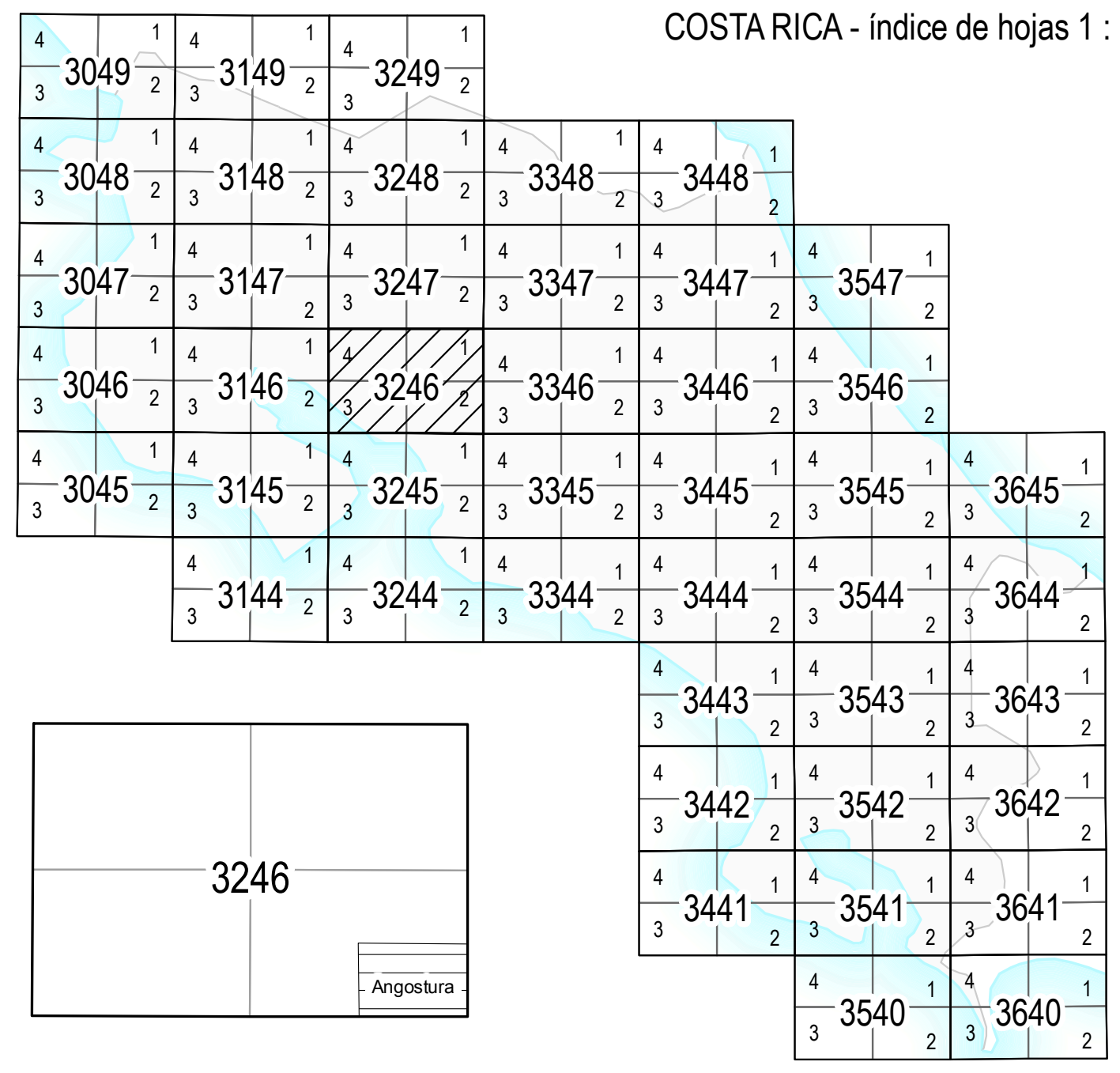
3049
3149
3249
3048
3148
3248
3348
3448
3047
3147
3247
3347
3447
3547
3046
3146
3246
3346
3446
3546
3045
3145
3245
3345
3445
3545
3645
3144
3244
3344
3444
3544
3644
3443
3543
3643
3442
3542
3642
3441
3541
3641
3540
3640
3246
Angostura

Citación del mapa:
P. Kycl, V. Žáček, T. Vorel (2010):
Mapa inventario de las inestabilidades de laderas 1 : 25 000, hoja 3246-II-SE Angostura
(República de Costa Rica). - Servicio Geológico Checo, Praga

Ministerio de Ambiente, Energía y Telecomunicaciónes
(MINAET) de Costa Rica

Ministerstvo životního prostředí
České republiky

Ministerio de Medio Ambiente de la República Checa
Vršovická 65, 100 10 Praha 10

CZECH REPUBLIC
DEVELOPMENT COOPERATION

Proyecto de cooperación internacional RP/6/2007 de Ministerio
de Medio Ambiente de la República Checa y Ministerio de Ambiente,
Energía y Telecomunicaciónes (MINAET) de Costa Rica

Copyright:
Esta obra es propiedad del Servicio Geológico Checo, está protegida por la Ley de Derecho de Autor y Derechos Conexos, cualquier reproducción total o parcial debe ser con la autorización de dicha institución.
La reproducción de este mapa sea de forma analógica o digital se autoriza sólo con la posesión de la licencia apropiada.